

■  
■ torralbenc  
■

# Torralbenc y el Camí de Cavalls

Viaje a la esencia de Menorca



Menorca es una isla que se descubre con calma. Desde Torralbenc, le invitamos a recorrer el histórico Camí de Cavalls, un sendero que rodea la isla y conecta su esencia natural con su legado.

Diez tramos diseñados le llevarán por paisajes que hablan de historia, del Mediterráneo y de esa Menorca aferrada a la piedra y a la tierra.





## Historia del Camí de Cavalls

**El Camí de Cavalls es un sendero ancestral que circunda Menorca,** rodeando su costa a lo largo de 185 kilómetros. Su origen se remonta al siglo XIV, cuando los monarcas de la Corona de Aragón ordenaron su creación para proteger la isla de incursiones enemigas.

**A lo largo de los siglos, este camino se consolidó como una vía de comunicación fundamental,** utilizada no solo por militares, sino también por campesinos y pescadores. Con el tiempo y los cambios en la estrategia defensiva, el camino cayó en desuso, pero su importancia histórica y paisajística nunca se perdió.



Gracias a la iniciativa local y a su declaración como bien de interés cultural, el Camí de Cavalls fue restaurado y hoy **representa uno de los mayores tesoros de Menorca**.

**Hoy, recorrerlo es viajar en el tiempo y conectar con la Menorca más pura y silenciosa.** Es un testimonio vivo de la isla, una senda que invita a redescubrirla desde la serenidad, dejando que el ritmo pausado del andar revele su belleza con cada nuevo paisaje.

El Camí de Cavalls es una vivencia sensorial: la textura de la tierra bajo los pies, la caricia del viento, el murmullo de las olas y el crujir de la madera seca de los bosques mediterráneos.



## Descubra el Camí de Cavalls con Torralbenc

Desde Torralbenc, hemos dividido  
en 10 tramos de este icónico sendero:

- 3 niveles de dificultad
- Desde 13 a 23 kms
- Elección del tramo, pudiendo realizar la experiencia por partes.
- Incluye transporte a cada uno de los tramos y de vuelta al hotel.
- Ofrecemos la posibilidad de hacerlo a lomos de un caballo menorquín
- Opción de acompañamiento de guía especializado para los tramos a pie.



## Tramo 1

### Mahón – Favaritx



Dificultad media



20,4 kms



5 horas



A pie o  
A pie + Caballo



Caminos cómodos y sin grandes desniveles, ideal para principiantes.

**Puntos de interés:** El Parque Natural de s'Albufera des Grau, con sus humedales y rica fauna. Además, el Cala Mesquida, un sitio ideal para disfrutar de vistas impresionantes.

## Tramo 2

### Favaritx – Ses Salines de Fornells



Dificultad media



23,2 kms



6 horas



A pie



Tramos más irregulares con algunas subidas, áreas de cultivo y playas solitarias.

**Puntos de interés:** Parque Natural de S'albufera, Laguna de Morella, rituales funerarios de Menorca talayótica y poblado talayótico de Sa Torreta. Pou d'en Caldes, uno de los puntos de la costa menorquina donde se da una mayor concentración de plantas endémicas. Es Capel de Ferro, Port d'Addaia.

## Tramo 3

### Ses Salines de Fornells – Camí des Alocs



Dificultad media



21,8 kms



5,5 horas



A pie o  
A pie + Caballo



Senderos accesibles con playas familiares y áreas urbanizadas.

**Puntos de interés:** Sistema dunar de playa de Son Saura. S'albufera des Comte, pueblo de pescadores Fornells y su torre de defensa. Área declarada por la UE Lugar de importancia comunitaria y ZEPA (Zona de Especial Protección para las aves), Faro de Cavalleria, ciudad romana de Sanisera con refugios y campamentos militares.

## Tramo 4

### Camí des Alocs – Cala Morell



Dificultad alta



17,1 kms



4,5 horas



A pie



Tramos técnicos con terreno rocoso y paisajes agrestes.

**Puntos de interés:** Reserva Marina del Norte de Menorca, La atalaya de s'Enclusa, El castillo de Santa Águeda, el último reducto musulmán.

## Tramo 5

### Cala Morell – Ciudadela

 Dificultad baja |  18,9 kms

 5 horas |  A pie



Distancia larga y con terrenos variados. Aunque no es muy técnica, la distancia la hace exigente.

**Puntos de interés:** Batería de Punta Nati, Naufragio del Général Chanzy, Construcciones de piedra seca, Géiser marino de Sa Torre Vella, Pont d'en Gil.

## Tramo 6

### Ciudadela – Cap d'Artrutx

 Dificultad baja |  13 kms

 4 horas |  A pie o  
A pie + Caballo



Distancia moderada, con senderos planos y playas emblemáticas.

**Puntos de interés:** Castillo de Sant Nicolau, Ciutadella, Cala Blanca.

## Tramo 7

### Cap d'Artrutx – Cala Galdana

 Dificultad media |  17,4 kms

 5 horas |  A pie o  
A pie + Caballo




Amplias zonas de roquedales litorales, alternados con las suaves depresiones que forman las pequeñas calas que van apareciendo.

**Puntos de interés:** Prat de Bellavista que sirve de refugio a numerosas aves acuáticas, Talaia d'Artrutx (siglo XVII); torre de vigilancia, Búnker de Son Saura, Es Talaier.

## Tramo 8

### Cala Galda – Son Bou

 Dificultad media |  17,9 kms

 5,5 horas |  A pie o  
A pie + Caballo



Tramos técnicos con terreno rocoso y paisajes agrestes.

**Puntos de interés:** El barranco de Binigaus, Cova des Coloms, es Galliner de Madona, levantada alrededor del 1500 a.C., Playa Son Bou, una de las playas más largas de Menorca, y el Molí de Dalt, antiguo molino de viento, cultivo de arroz de Son Bou y la torre de defensa de Son Bou.

## Tramo 9

### Son Bou – Binibèquer



Dificultad alta



22,4 kms



6 horas



A pie o  
A pie + Caballo



Cuevas naturales, paisajes rurales y costeros.

**Puntos de interés:** a 2km se puede visitar el poblado talayótico más grande de la isla. Torre d'en Galmés. Huertos árabes, Penyes d'Alaior. El bosque de olmos Es Canutells, Barranco de Biniparratx, Las higueras de Calescoves.

## Tramo 10

### Binibèquer – Mahón



Dificultad media



17,7 kms



5 horas



A pie

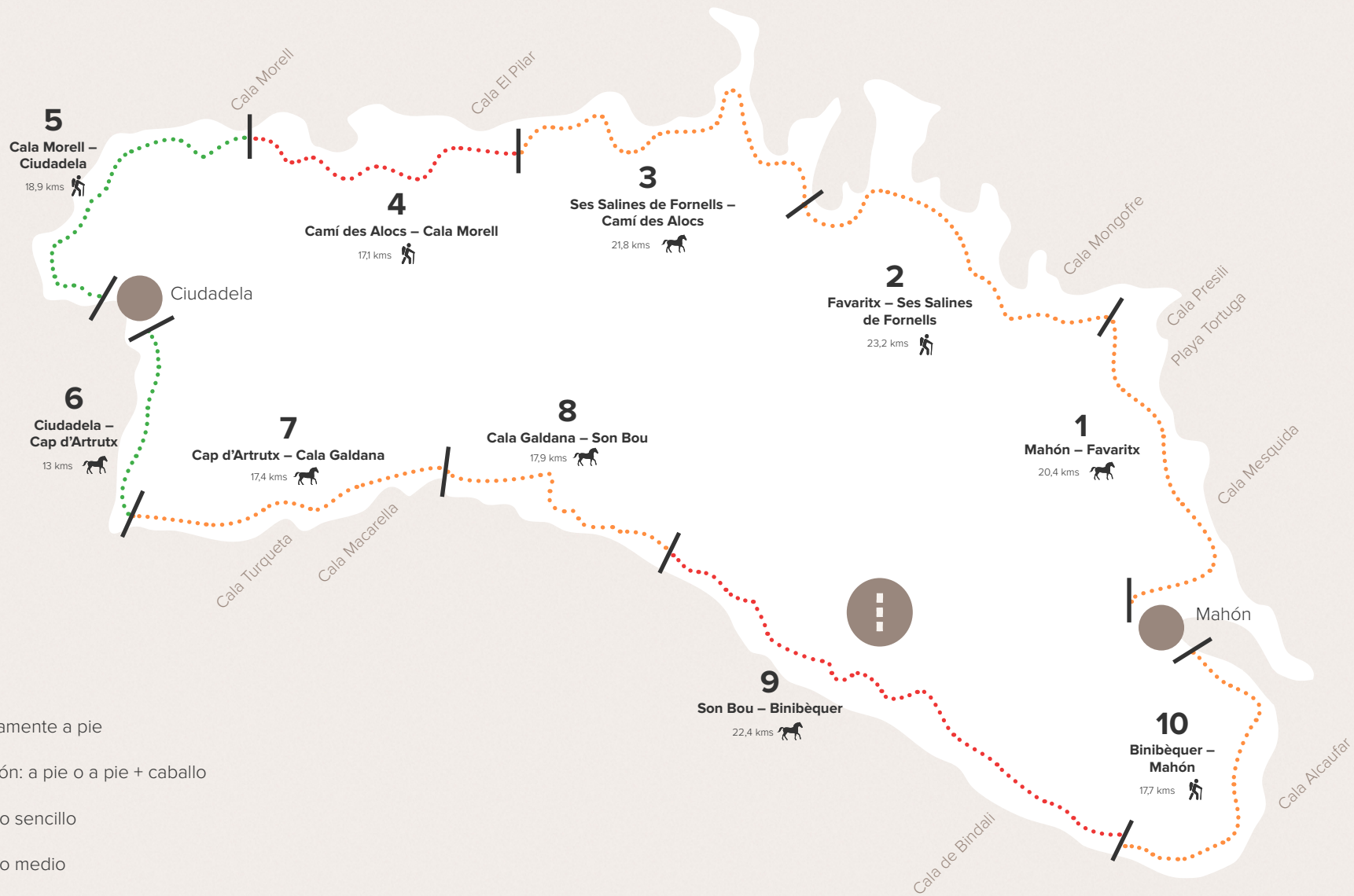








Tramos costeros suaves y pueblos pesqueros pintorescos.

**Puntos de interés:** Cala Binissafúller, una cala aislada ideal para nadar y el puerto de Maó al fondo, Poblado de pescadores de Binibequer Vell.







-  Únicamente a pie
-  Opción: a pie o a pie + caballo
-  Tramo sencillo
-  Tramo medio
-  Tramo difícil
-  Inicio/final de tramo

El Camí de Cavalls no es solo un sendero,  
es una forma de adentrarse en la esencia de  
Menorca, de conocerla, entenderla y disfrutarla.

Para más información y reservas, contacte con recepción.





Más información:

T. +34 971 377 211

[recepcion@torralbenc.com](mailto:recepcion@torralbenc.com)